

**ПАСПОРТ**  
**дорожной безопасности**  
**государственного бюджетного общеобразовательного учреждения**  
**средней общеобразовательной школы № 314**  
**Фрунзенского района Санкт-Петербурга**

Санкт-Петербург

2014

## Содержание

I. Общие сведения.

II. Планы-схемы ОУ.

1) План-схема район расположения ОУ №314, пути движения транспортных средств и обучающихся;

2) Схема организация дорожного движения в непосредственной близости от образовательного учреждения с размещением соответствующих технических средств, маршруты движения учащихся и расположение парковочных мест;

3) маршруты движения организованных групп детей от ОУ к наиболее часто посещаемым объектам в ходе учебного процесса (стадион, спортивно-оздоровительный комплекс);

4) пути движения транспортных средств к местам разгрузки/погрузки и рекомендуемых безопасных путей передвижения учащихся по территории образовательного учреждения.

## Общие сведения

**Статус:** Государственное бюджетное общеобразовательное учреждение средняя общеобразовательная школа № 314 Фрунзенского района Санкт-Петербурга.

**Юридический адрес ОУ:** 192283, Санкт-Петербург, улица Малая Балканская, дом 44, литер А.

**Фактический адрес ОУ:** 192283, Санкт-Петербург, улица Малая Балканская, дом 44, литер А.

**Руководитель ОУ:** Французова Ирина Вячеславовна 417-33-23  
(фамилия, имя, отчество) (телефон)

**Заместители руководителя ОУ:**

Почтарева Ирина Ильинична 417-33-20  
(фамилия, имя, отчество) (телефон)

Кузьмина Ольга Вячеславовна 417-33-21  
(фамилия, имя, отчество) (телефон)

**Специалист отдела образования, курирующий вопросы профилактики детского дорожно-транспортного травматизма:**

главный специалист Головин Николай Владимирович 417-36-54  
(должность) (фамилия, имя, отчество) (телефон)

**Закрепленный за ОУ работник госавтоинспектор:**

госавтоинспектор - -  
(должность) (фамилия, имя, отчество) (телефон)

**Ответственный за организацию работы по профилактике детского дорожно-транспортного травматизма в ОУ:**

учитель нач. классов Усачева Галина Викторовна 417-33-21  
(должность) (фамилия, имя, отчество) (телефон)

**Руководитель или ответственный работник дорожно-эксплуатационной организации, осуществляющей содержание уличной дорожной сети:**

- ремонт светофоров, пешеходных ограждений, установка дорожных знаков:

Санкт-Петербургское государственное казенное учреждение «Дирекция по организации дорожного движения», ул.Хрустальная, д. 22 лит.Б тел.323-09-08 факс 323-08-60

- ремонт дорожного покрытия, нанесение разметки:

Санкт-Петербургское унитарное дорожное предприятие «Центр», Малый пр. В.О., д. 68 тел.677-71-06 факс 677-60-35

**Руководитель или ответственный работник дорожно-эксплуатационной организации, осуществляющей содержание внутридворовой территории:**

глава МО Балканский  
(должность)

Агеева Марина Александровна  
(фамилия, имя, отчество)

778-81-97  
(телефон)

**Количество учащихся:** 424

**Наличие кабинета по БДД:** нет

**Наличие уголков по БДД в 1-4 классах:** имеются в каждом классе

**Наличие автогородка (площадки) по БДД:** нет

**Наличие автобуса в ОУ:** нет

**Время занятий в ОУ:**

Уроки: с 9<sup>00</sup> по 14<sup>40</sup>

Внеурочные занятия: с 14<sup>40</sup> по 21<sup>00</sup>

**Телефоны оперативных служб:**

01, 112 – Пожарная, МЧС

02 – Полиция

03 – Скорая помощь

04 – Служба газа

112 – Единая служба спасения

## II. Планы - схемы ОУ №314.

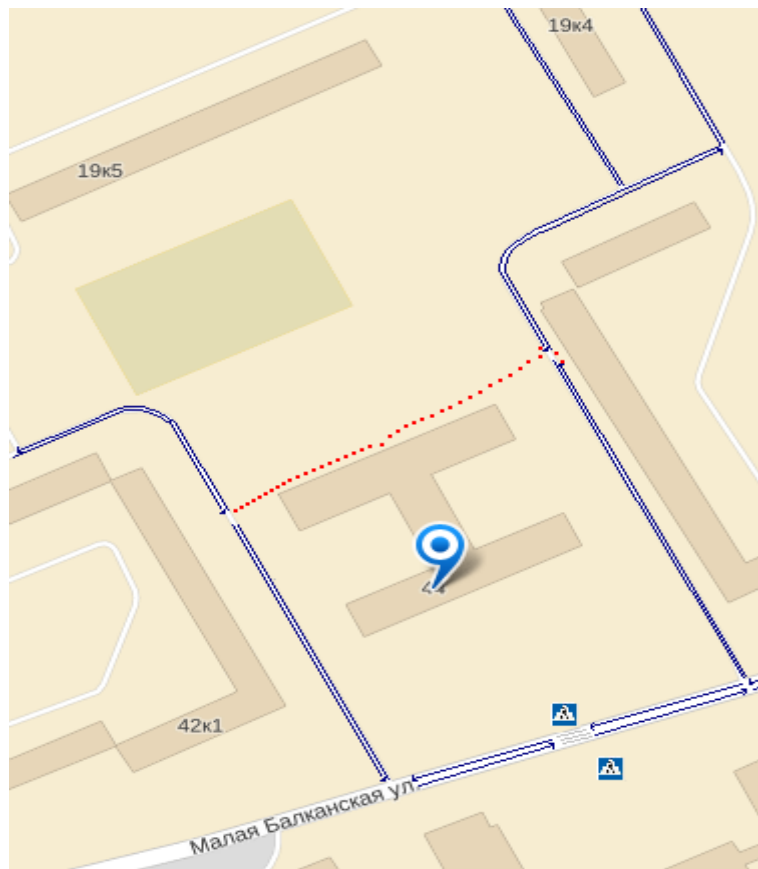
### План-схема района расположения ОУ №314, пути движения транспортных средств и обучающихся



#### Условные обозначения

	Жилая застройка		Движение транспортных средств
	Проезжая часть		Движение детей (учеников) в (из) образовательного учреждения
	Тротуар		
	Пешеходный переход		

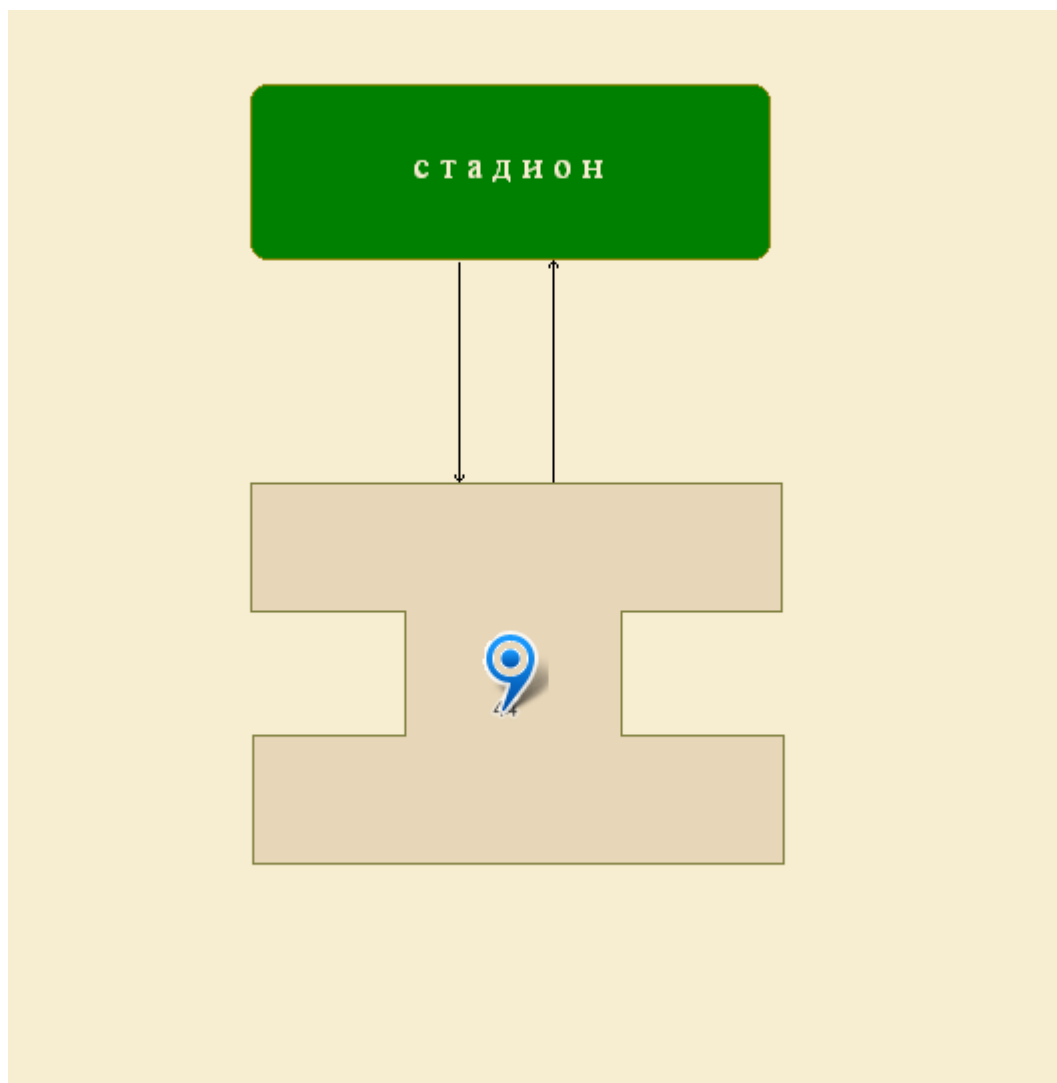
**Схема организации дорожного движения в непосредственной близости от образовательного учреждения с размещением соответствующих технических средств, маршруты движения учащихся и расположение парковочных мест**



**Условные обозначения**

- |   |                    |   |  |
|---|--------------------|---|--|
|  | Жилая застройка    |  | Движение транспортных средств                                |
|  | Проезжая часть     |  | Движение детей (учеников) в (из) образовательного учреждения |
|  | Тротуар            |   |  |
|  | Пешеходный переход |   |  |

**Маршруты движения организованных групп учащихся от ОУ №314 к наиболее часто посещаемым объектам в ходе учебного процесса (стадион, спортивно-оздоровительный комплекс)**

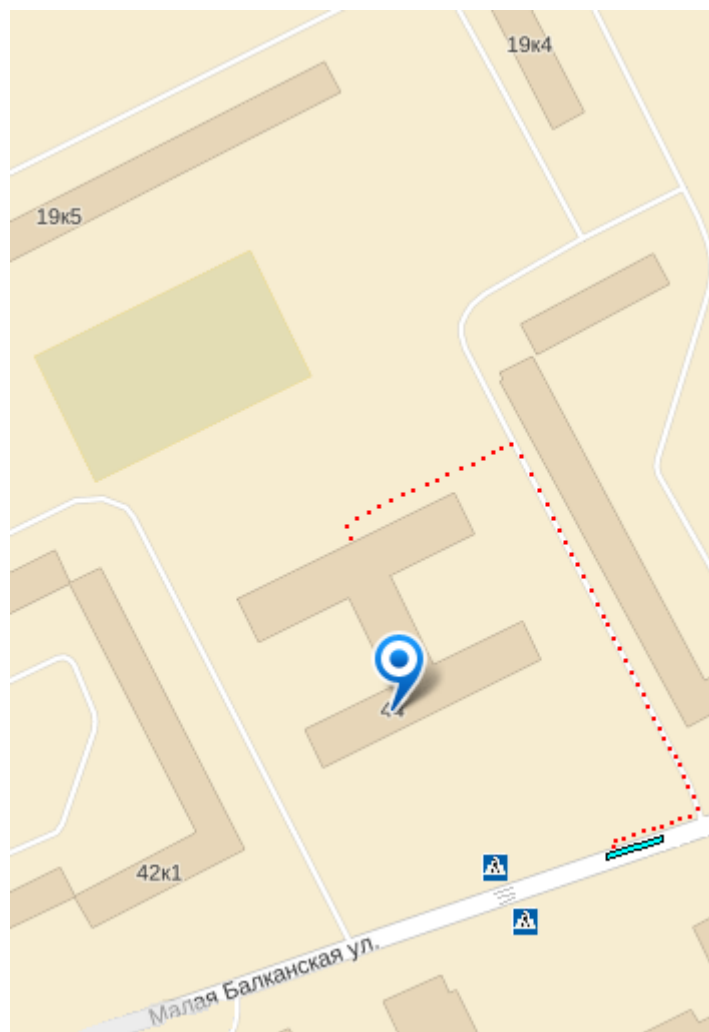


**Условные обозначения**



Направление безопасного движения группы детей к стадиону, спортивно-оздоровительного комплекса

## Пути движения транспортных средств к местам разгрузки/погрузки и рекомендуемые пути передвижения учащихся по территории образовательного учреждения



### Условные обозначения

	Жилая застройка		Движение учеников к месту посадки/высадки
	Проезжая часть		Место посадки/высадки учеников
	Тротуар		
	Пешеходный переход		